


Municipalité de Saint-Marcellin


Carte 1: Les affectations du sol (village)


LÉGENDE

Limite du milieu urbain

 Périètre urbain


Zone de contrainte

 Puits d'eau potable


 Périètre de protection (puits)


Hypsométrie

 Courbe de niveau intermédiaire

 Courbe de niveau maîtresse

Phases de développement

 Secteur prioritaire


 Secteur de réserve

Affectation du sol

 Institutionnelle

 Résidentielle

 Récréative

 Résidentielle et commerciale



ÉCHELLE
1:5 000



250, rue Principale Est
Saint-Amable-de-Lessard (Québec) G0K 1H0
Téléphone: 418-730-1969
Télécopieur: 418-723-0181
Courriel: urba-solutions@gccable.ca

Projection: Mercator Transverse Modifiée, fuseau 6
Système de référence géodésique: Datum Nord-Américain (NAD 83)
Orographie: Courbes à équidistance de 10 mètres
Origine des altitudes: Niveau moyen de la mer

Ce produit comporte de l'information géographique de base provenant du gouvernement du Québec.
Gouvernement du Québec, tous droits réservés.

Ce produit comporte de l'information géographique de base provenant de la MRC de Rimouski-Neigette.
MRC de Rimouski-Neigette, tous droits réservés.

Réalisé par Louis-François Gauthier, Urba-SOLUTIONS, novembre 2013
Hors de l'usage auquel il est destiné, ce document n'a aucune valeur.